

## Rundreise durch die tropische Märchenwelt von Sri Lanka

### Reiseinformationen über ein faszinierendes Land voller Gegensätze:

#### Sri Lanka

#### Reiseveranstalter:

Dornbierer Reisen AG, Hinwil

#### Literatur:

Sri Lanka, POLYGLOTT APA Guide aus dem Verlag Langenscheidt, Postfach 40 11 20, 80711 München

Religionen des Nahen und Fernen Ostens von Elmar Rüfenacht aus dem Ganescha-Verlag, CH-9102 Herisau



#### Wetter:

Die Monsune sind Sri Lankas einzige Jahreszeiten. Die Temperaturen sind hier in Äquatornähe gleichmässig hoch.

#### Reisebericht:

der Reisebericht ist als \*PDF-File erstellt und mittels Acrobat Reader zu öffnen.

Falls Sie keinen, oder keinen aktualisierten Acrobat Reader haben, können Sie ihn hier gratis herunterladen.



Die meisten Bilder lassen sich per Mausclick vergrössern (1024x768px, ca. 200 bis 500KB) und erscheinen dann in einem eigenen Fenster.

Alle Fotos wurden mit einer Nikon COOLPIX880 mit der Auflösung 2048x1536 Pixel aufgenommen.

Die hier gezeigten Bilder sind nur eine Auswahl aus über 200 Digitalbildern.

© by Charles Christinat

### Wissenswertes...

Sri Lanka wurde schon von den ersten Besuchern der Insel südlich von Indien, als Paradies beschrieben.

Eine üppige Tropeninsel mit traumhaften Stränden und kristallklarem Wasser, Freundlichkeit und Gastfreundschaft und viele Zeugnisse jahrhundertealter Kultur erwarten den Besucher.

Sri Lanka mit seinen 18.5 Mio. Einwohnern hat eine der höchsten Bevölkerungsdichten Asiens. Mit ca. 74 % stellen die Singhalesen die höchste Bevölkerungsdichte, sie sind vorwiegend Buddhisten, in kleinerer Zahl Christen. Der Anteil Tamilen (indische/srilankische) liegt bei etwa 18 %. Eine spezielle Gruppe sind die Burgher, ihre Herkunft ist holländisch/portugiesisch, ihre Zahl ist aber stetig am abnehmen.

Für uns Europäer gewohnheitsbedürftig ist das, auch in Südindien gebräuchliche "Kopfwackeln". Es ist insofern verwirrend, weil Kopfschütteln für uns Verneinung, hier aber eine Bejahung bedeutet. Die Bewohner sind liebenswürdig und freundlich.

Schweizer, Deutsche und Österreichische Staatsbürger erhalten bei der Einreise eine Aufenthaltserlaubnis von 30 Tagen. Voraussetzung: Der Pass ist noch 6 Monate über das geplante Ausreisedatum gültig.

Die Landeswährung ist die srilankische Rupie, der Umrechnungskurs für 1 SFR = 73 Rs. (Stand Januar 2004)

### Rundreise durch Süd - Indien und Sri Lanka

Impressionen unserer Reise vom Dezember bis Januar 2003 / 2004 als Reisebericht



\*Klicken Sie auf das PDF-Signet um den Reisebericht zu öffnen.


Ceylon wie Sri Lanka vor der Unabhängigkeit hiess, ist durch seine geografische Lage und Oberflächenstruktur begünstigt. Die Tropensonne und der Monsun machten das Land reich und fruchtbar. Das Grundnahrungsmittel der srilankischen Küche ist der Reis. Das Nationalgericht Rice and Curry, eine Mischung von unzähligen Kräutern, dazu eine reiche Auswahl an Meeresfrüchten und Gemüse und nicht zu vergessen die Vielfalt an Früchten runden den Menueplan ab. Essen in Sri Lanka ist ein Fest für Auge und Gaumen.

Die Reiseorganisation in Sri Lanka durch den Reisepartner von Dornbierer Reisen AG - Walkers Tours Ltd. klappte gut. Leider war der Bus nicht sehr komfortabel (enge Bestuhlung). Unser Fahrer brachte uns täglich sicher zu unserem Bestimmungsort.

Beat Blaser von Dornbierer Reisen AG war ein kompetenter Reiseführer, mit exzellentem Wissen über Land, Leute, Religion und nicht zuletzt über die Geheimnisse der Küche.

Info/Kontakt über Dornbierer Reisen AG, Hinwil: [www.dornbierer.ch](http://www.dornbierer.ch), oder über Hotelplan:

Brückenbauer Leserreisen: [www.hotelplan.ch](http://www.hotelplan.ch)

[Seite ausdrucken im PDF-Format](#)  (Die Druckversion der Seite öffnet sich im eigenem Fenster - Fenster wieder schliessen um zur Ausgangsseite zurückzukehren).



das Bier schmeckt ausgezeichnet



junge Schildkröte, erst ein paar Tage alt



Eiergelege der Schildkröten



Hotel Coral Gardens



Blick auf die Altstadt von Galle



Leuchtturm von Galle

**Bild- und Reiseimpressionen aus Sri Lanka:**

**10. Tag,** Transfer zum Flughafen von Trichy (Südindien) und Weiterflug nach Colombo, der Hauptstadt von Sri Lanka. Beginn des zweiten Teils unserer Rundreise. Nach der Gepäckausgabe Fahrt ausserhalb des Flughafens Mittagessen. Auf der Fahrt nach Hikkaduwa Besuch des Batik Künstlers Bandula Fernando in Pandura und des Turtle Resarch Centre in Alutgama.

**11. Tag,** Fahrt dem Meer entlang (Palmenstrände) nach Galle. Halt bei Stelzenfischern und der Insel des Count de Maunay. Rundgang durch die Altstadt von Galle. Weiterfahrt nach Kataragama Sri Lankas heiligster Ort.

**12. Tag,** Besuch der Tempelanlage von Kataragama mit Puja und anschliessend Fahrt von Kataragama in den Yala National Park. Jeepsafari durch den Yala National Park



Altstadthaus in Galle



Das Fort von Galle



Die Insel des Count de Maunay



Büffel queren die Strasse



und Kitsch und Tand auf dem Weg zum Tempel



Tempelanlage Kataragama



...der Schlaf des Gerechten



an der Küste - im Yala National Park



Stimmungsbild Yala Park



Pirschfahrt im Yala Park



Dagoba in der Nähe des Tissawewa-Stausees



Detail eines Altstadthauses



Katze am Fischmarkt in Galle



Imposante Palmensilhouette



Curd and Treacle - Büffeljoghurt mit Palmhonig



Baden und Waschen - Kataragama Tempel



Operzeremonie Kataragama



Wilde Büffel im Yala Park



Meeresbrandung im Yala Park



ein See voll Lotusblumen - Yala Park



auf dem Dach des Yala Park Village



Blüten und Früchte



Kleiner Krämerladen in Galle



Stelzenfischer - am Weg nach Kataragama



Bauer beim Reisfeld pflügen



Opfergaben in Kataragama



Eingang Tempelanlage Kataragama



Puja-Zeremonie in Kataragama



Idylle im Yala National Park



Stimmungsbild im Yala Park



Begegnung mit dem grossen Grauen



Mitbewohner im Yala Park Village



Wasserfall beim Diyaluwa

[▲ nach oben](#)



Unterwegs im Teegebiet



Prozession zur Opferzeremonie



Tee wird sortiert - Max Havelaar Bio Tee



Busse warten auf die



Bereit zur Besichtigung der Teefabrik



Tee abgepackt und bereit zum Export



Unterwegs im Teegebiet



Vorbereiten der Teedegustation



Unterkünfte der Teepflücker

**Bild- und Reiseimpressionen aus Sri Lanka:**

**13. Tag**, Yala National Park. Ausschlafen und anschliessend Rückfahrt nach Kataragama. Zwischenhalt am Tissawewa Stausee, Besuch einer Dagoba.

**14. Tag**, Abfahrt Richtung Hochland. Via Diyaluwa Wasserfall in die Berge. Besuch einer Teeplantage, wo der Max Havelaar-Bio-Tee der Migros herkommt. Weiterfahrt in die Hochmoorlandschaft der Horton Plains. Wanderung durch das Naturschutzgebiet. Fahrt nach Banderawela.

**15. Tag**, Stadt- und Einkaufsbummel in Banderawela. Bahnfahrt durch die spektakuläre Hügellandschaft nach Hatton. Fahrt von Hatton nach Dallhousie am Fuss des Adams Peak.

**16. Tag**, um 02.00 Uhr wecken und zusammen mit anderen Pilgern auf dem beleuchteten Fussweg Aufstieg zur Bergspitze des heiligen Bergs Sri Pada (Adams Peak) auf 2240 Metern. Nach dem Frühstück Fahrt durch die Teegebiete nach Colombo.

**17. Tag**, Stadtrundfahrt in Colombo. Nach der Stadtrundfahrt trennt sich die Gruppe. Die einen reisen heute zurück und eine kleine Gruppe verschiebt sich zum Bentota Beach.

**18. Tag - 21. Tag**, Relaxen im Hotel Bentota Beach anschliessend Rückreise in die Schweiz.



Eingang zum Horton Plains Park



Unterwegs in den Horton Plains



Stimmungsbild Horton Plains



Einkaufen in Banderawela - hier z.B. Zimt




Zentrum von Banderawela mit Kreisel



Billetschalter in Banderawela



Abfahrtszeiten der Züge



riesige Eukalyptuswälder



Ankunft unserer Gruppe in Hatton



Friedhof von Warleigh



Teesträucher



der Aufstieg zum Adams Peak am frühen Morgen



Tee wird gewogen und eingetragen



Gruppenbild der Teeplückerinnen



Bakerfalls in Horton Plains



Stimmungsbild Horton Plains bei Worlds End



Einkaufsstrasse Banderawela



Betelverkäufer in Banderawela



Bahnhof von Banderawela



Billetpreise - Fahrt nach Hatton Rs 17.50



Einsteigen - der Zug fährt ab



Begegnung unterwegs nach Hatton



Stimmungsbild bei der Kirche Warleigh



Prachtvoller Tulpenbaum



Teepflanzerhaus



Adams Peak oder Sri Pada - Morgenstimmung



Teeplückerinnen mit frisch gekochtem Tee



Fahrt nach Colombo - Pause



Landschaftsbild Horton Plains



Stimmungsbild Horton Plains



Reis - das Hauptnahrungsmittel




Hausbau srilankische Art in Banderawela



Bahnsteig von Banderawela



das Büro des Bahnhofsvorstands



Zugfahrt von Banderawela nach Hatton




Unterwegs nach Hatton - Zwischenhalt



Kirche von Warleigh



Stimmungsbild in den Teeplantagen



Adams Peak



Teeplückerinnen kommen zum Tee wiegen



Teeplückerin mit ihrem Korb



Unterwegs zur Opferzeremonie



Mönche unterwegs zur Puja



Blütenpracht beim Regierungsgebäude in Colombo



die Jami ul Alfar-Moschee in Colombo



Jami ul Alfar-Moschee - im Zuckerbäckerstil



Holländischer Grabstein an der Wolvendaal Kerk



das Nationalmuseum in Colombo



Wunderschöner Banjan Tree



Independence Hall in Colombo



Beira-See mit Seema Malaka-Tempel



Innenhof des Bentota Beach Hotels



Stimmung Bentota Beach Hotel



am langen Bentota Strand



Fischerboot am Bentota Beach



Imposante Palmensilhouette



Stimmungsbild am Bentota Beach



Abendstimmung am Bentota Beach



jeden Abend Sonnenuntergänge vom feinsten



in allen Variationen und Farben



letzter Sonnenuntergang vor der Rückreise

[zurück](#)

Charles Christinat

[nach oben](#)

© 2001 Charles Christinat Internet and more...