

Rundreise durch Laos und Vietnam

Reiseinformationen über zwei faszinierende Länder Asiens:

Südlaos und Vietnam

Reiseveranstalter:

Dornbierer Reisen AG, Hinwil

Literatur:

Polyglott APA GUIDE Vietnam aus dem Verlag Langenscheidt KG, Berlin und München

Vietnam - Laos - Kambodscha, Autokarte aus dem Verlag freytag & berndt



Vietnam ist eine sozialistische Republik mit ca. 80 Millionen Einwohnern. Es ist in erster Linie ein Agrarland. Erst seit wenigen Jahren ist es ein Reiseziel für Touristen.



Die meisten Bilder lassen sich per Mausclick vergrössern (1024x768px, ca.200 bis 500KB) und erscheinen dann in einem eigenen Fenster.

Alle Fotos wurden mit einer Nikon COOLPIX880 mit der Auflösung 2048x1536 Pixel aufgenommen.

Die hier gezeigten Bilder sind nur eine Auswahl aus über 200 Digitalbildern und über 250 Dias.
© by Charles Christinat

Wissenswertes...

Laos und Vietnam sind Reiseländer, in dem es noch viel zu entdecken gibt. Die westliche Vorstellung von diesen asiatischen Nationen verbindet sich zunächst mit Krieg und dann mit der kommunistischen Vergangenheit und Gegenwart. In beiden Ländern findet man fast unberührte Landschaften, einsame Dörfer, grandiose Flusslandschaften und freundliche Menschen. Unsere aussergewöhnliche Reise führte uns mehrheitlich abseits des Massentourismus durch ursprüngliche Tropenvegetation und einheimische Dörfer.

Die Infrastrukturen beider Länder sind noch im Aufbau begriffen. Hotels mit westlichem Standard gibt es nur wenige und die Strassenverhältnisse können zum Teil schwierig sein.

Laos hat eine Fläche von ca. 236'800 km², dies entspricht in etwa 2/3 der Grösse von Deutschland. Im Westen grenzt Laos an Thailand und Burma (Myanmar), im Norden an China und Vietnam und im Osten an Vietnam und den Süden von Kambodscha. Laos ist das einzige Südasiatische Land, das keinen direkten Anstoss ans Meer hat. Der Mekong ist die Hauptarterie des Landes, über 1'800 km fliesst dieser gigantische Fluss durch Laos oder bildet die Grenze zu Thailand. Knapp 5 Millionen Einwohner, davon die Hälfte Laoten bevölkern das Land. Rund ein Viertel der Bewohner gehört zu der ethnischen Gruppe der Mon-Khmer, etwa 15% sind Thais die restlichen verteilen sich auf andere Minoritäten. Unser Ausgangspunkt für das Reisen in Südlaos war die Stadt Pakse (60'000 Einwohner).

Visumpflicht für CH/D/FL/A

Die Landeswährung ist der Kip, der Umrechnungskurs für 1 US\$ = 10'500 Kip. (Stand Dezember 2002)


Vietnam hat eine Fläche von 327'500 km². Mit der grossen Nord-Süd-Ausdehnung (1'700 km) und drei Klimazonen, ergibt sich eine schöne und vielfältige Landschaft. Vietnam steht für Schönheit, Kultur und Tradition, ein Land - bis vor kurzem in Europa - zu Unrecht, nur wenig bekannt. Gegensätze zwischen der beschaulichen Idylle des Landlebens wo Traditionen noch gelebt werden und der westlichen Hektik von Ho Chi Minh-City (vormals Saigon) oder den endlosen Stränden bei Hoi An, prägen das Bild eines faszinierenden Landes.

Visumpflicht für CH/D/FL/A

Die Landeswährung ist der Dong, der Umrechnungskurs für 1 US\$ = 15'310 Dong (Stand Dezember 2002)

Die Reiseorganisation in Laos durch den Reisepartner von Dornbierer Reisen AG - Diethelm Travel - und in Vietnam durch den Reisepartner - Saigontourist Travel Service - klappte ausgezeichnet. Beat Blaser von Dornbierer Reisen AG war ein kompetenter Reiseführer, mit exzellentem Wissen über Land, Leute, Religion und nicht zuletzt über die Geheimnisse der Küche.

Info/Kontakt über Dornbierer Reisen AG, Hinwil: www.dornbierer.ch, oder über Hotelplan: Brückenbauer Leserreisen: www.hotelplan.ch

 [nach oben](#)




Flug von Bangkok nach Ubon Ratchathani



An der Grenze zu Thailand und Laos, umsteigen.



Der Grenzübergang nach Laos



Und wieder Formulare ausfüllen...



Unser Hotel Champa Residence in Paxe. Ausgangspunkt der Tour ins Bolovens Plateau



Der Dorfschmied fertigt Werkzeuge mit einfachsten Mitteln

Bild- und Reiseimpressionen aus Laos:

2. Tag, Bangkok - Pakse. Flug von Bangkok nach Ubon Ratchathani. Von hier per Bus an die Grenze zu Laos, umsteigen in unseren laotischen Bus und Weiterfahrt nach Pakse.

3. Tag, Bolovens Plateau. Tagesausflug ins Hochland. Besichtigung einheimischer Dörfer, Tee- und Kaffeeplantagen sowie Wasserfällen im Dschungel.

4. Tag, Pakse - Khong Island. Wir überqueren den Mekong. Besuch des berühmten hinduistischen Tempels Wat Pu. Einschiffen zur Bootsfahrt auf dem Mekong zur Hauptinsel Khong, eine der 4'000 Inseln.

5. Tag, Khong Island. Mit kleinen Booten erkunden wir die sagenhafte Fluss- und Insellandschaft und besuchen den grössten Wasserfall Asiens. Abstecher an die Grenze Kambodschas, wo wir eine Bootsfahrt auf dem Mekong ins Reservat der Süswasserdelfine machen.

6. Tag, Khong Island - Saigon. Rückfahrt über Pakse nach Ubon Ratchathani. Von hier fliegen wir über Bangkok nach Ho Chi Minh-City, vormals Saigon.



Ergebnis seiner Arbeit und hier das



Stilleben verschiedener Transportmittel



Baden am Fluss...




Dorfleben bei den Minoritäten



Zwillings-Wasserfall im Bolovens Hochland



Reisebus, bereit zum Verlad auf die Fähre



Beim berühmten hinduistischen Tempel Wat Pu




Das Hotel Villa Muang Khong auf Khong Island



faszinierende Landschaften des Mekongs



Die Khom Phapeng Wasserfälle (Mekong)



Rückfahrt spätabends in unser Hotel



Ankunft in Saigon (Ho Chi Minh-City)



Das ehemalige Rathaus Saigons



mit einfachster Webtechnik entstehen hier



Sauwohl... Schweine gehören überall dazu



macht Spass...



So sieht hier ein Schulzimmer aus



unsere Reiseleiterin hat Klebreis gekauft



Beat Blaser unser Reiseleiter erklärt...



Fahrt auf dem Mekong (5 Std.) zur Insel Khong, unserer zweiten Station in Laos



mit kleinen Booten erkunden wir die Inselwelt



wieder an Land und umsteigen in den Bus



Lotus



Volkstanz, dargeboten von einer Schülergruppe



Der Blick vom Hotel Caravelle auf das Zentrum Saigons



Kathedrale Notre Dame



diese Produkte



trocknen von Chili in einem Minoritätendorf



Wasserfall



und überall neugierige Kinder



Fähre über den Mekong



Produktion von Reismudeln



Stilleben auf der Fahrt nach Khong Island



Mönche an den tosenden Khong-Fällen (Mekong)



hier treffen sich Welten und Kulturen



Dorfladen, Laotisch-Kambodschanische Grenze



Beat Blaser wartet...

 [nach oben](#)



Das Dorf auf dem Dach...



Das Innere des Hauptpostamtes

Bild- und Reiseimpressionen aus Vietnam:

7. Tag, Saigon. Besichtigung des Wiedervereinigungspalastes, der Kathedrale Notre Dame, des Hauptpostamtes, und des Geschichtsmuseums. In Cholon Besuch des Chua Thien Hau-Tempels und des Binh-Tay-Marktes.

8. Tag, Saigon - Hochland. Inlandflug nach Boun Ma Thuot, Weiterfahrt zum malerischen Lak-See.

9. Tag, Lak Seenlandschaft. Bootsfahrt über den Lak See und Wanderung durch Reisfelder und Dschungel zu Siedlungen von Bergstämmen. Nachmittags Elefantentrekking durch den Lak See.

10. Tag, über das Hochland. Fahrt über Pleiku durch das Hochplateau nach Kontum.

11. Tag, Flussfahrt. Wanderung zum Dakbla-Fluss. Bootsfahrt durch die dschungelbedeckte Landschaft und Besuch ursprünglicher Minoritäten-Dörfer.

12. Tag, Kontum - Quang Ngai - My Tra. Fahrt über den Violac Pass zur Küste ans Chinesische Meer.

13. Tag, My Tra - Hue. Fahrt entlang der Küste vorbei an Fischerdörfern und über den Wolkenpass zur alten Kaiserstadt Hue. Besichtigung des Kaiserpalastes und der Zitadelle.

14. Tag, Hue. Bootsfahrt auf dem Parfümfluss. Besuch des Minh-Mang Kaisergrabes und der "Pagode der himmlischen Frau". Besuch der Khai-Dinh und Tu-Duc - Mausoleen.

15. Tag, Hue - Hoi An. Fahrt entlang der Küste, zurück über den Wolkenpass vorbei an Da Nang zum Victoria Hoi An Resort am Chines Beach.

16. Tag, Ausflug Hoi An. Besuch des Hafenstädtchens mit Markt und Bauwerken aus dem 17. Jahrhundert.

17. Tag, Da Nang - Bangkok. Fahrt von Hoi An zum Flughafen von Da Nang und Rückflug nach Bangkok.



Chua Thien Hau-Tempel in Cholon



Die Umgebung des Trinh Nu-Wasserfalls



Mobilität per Motorrad



Wanderung durch die Reisfelder



Elefantentrekking durch den Lak-See (Regen)



bereit zum Feiern, Hochzeitgesellschaft



der Fluss Dakbla, traumhafte unberührte Natur



Dorfkinder am Weg, interessiert an den "Langnasen"



Schüler ausserhalb von Da Nang



Der Kaiserpalast in der verbotenen Stadt (Hue)



Mönch blickt über den Parfümfluss



Das Tu-Duc Mausoleum



Die Japanische Brücke in Hoi An



Ankunft in Buon Ma Thuot, Provinzstadt im Hochland



Herstellen von Matten zum Dachdecken



Landschaft am Lak-See



Dorfladen in einem Minoritäten-Dorf



Über 100-jährige Holzkirche in Kontum



zwei kleine, sympathische Dorfschönheiten



unsere Boote unterwegs



unser Bus sitzt fest, es braucht einiges zum flottomachen



Der Wolkenpass macht seinem Namen alle Ehre



Detail-Architektur in der verbotenen Stadt



Die Thien-Mu-Pagode "Pagode der himmlischen Frau" am Fluss der Wohlgerüche (Parfümfluss)



Produktion von Räucherstäbchen



Marktfrauen mit ihrer Ware auf dem Marktplatz von Hoi An



Thac Dray-Sap-Fall, Daklak



Zentrum von Buon Ma Thuot (300'000 Einwohner)



Das Liem Lak Guesthouse am Lak-See



Blick ins Schulzimmer während des Unterrichts



Braut wartet auf Bräutigam



Einwassern. Start zum Flussstrekking



Mittagsrast am Ufer des Dakbla-Flusses



Markt - Fleischhändlerin mit ihrer Ware



Blick vom Palast - Mittagstor - zur Zitadelle von Hue



Fahrt auf dem Parfümfluss



Wächter am Mausoleum des Königs Khai Dinh



Chinesischer Tempel in Hoi An



Lampion-Produktion



Das Hotel Victoria
Hoi An Resort am China Beach



Der Flughafen von
Da Nang - Ende der Rundreise



nach dem Abflug
in Da Nang - Blick zurück

[zurück](#)

[nach oben](#)

Ch@ries Christinat

© 2001 Charles Christinat Internet and more...