

### Reise - Informationen über Costa Rica, die "Schweiz Mittelamerikas"

#### Reiseanbieter:

J. Baumeler AG, Luzern

#### Reiseveranstalter Costa Rica:

ARA TOURS San José, Costa Rica

#### Literatur:

Der National Geographic Traveler COSTA RICA



### Wissenswertes...

Costa Rica kaum grösser als die Schweiz wird nicht von ungefähr als das Tropische Paradies bezeichnet. Dichte Regenwälder, aktive Vulkane, einsame Strände und eine wunderbare Tier- und Pflanzenwelt tragen zu dieser Einschätzung bei.

Unsere Reise führte uns durch 6 von 7 Provinzen und durch unzählige Mikroklima-Zonen, laut Peter gibt es davon etwa 52 in Costa Rica.

#### Reisekurzbeschrieb- und Route:

1. Tag Anreise aus der Schweiz von Zürich Flughafen über Madrid nach San José.
2. Tag Ausflug und kleine Wanderung im Orosital, Besuch von Cartago mit Besuch der Basilika.
3. Tag Fahrt durch das Valle Central zum Vulkan Poas. Kraterwanderung. Besichtigung der La Paz Wasserfall-Gärten. Weiterfahrt zur karibischen Tiefebene nach La Fortuna.
4. Tag Vom Staudamm des Arenalsees wandern wir durch Nebelwald und Lavafelder zum Vulkan Arenal. Rückfahrt nach La Fortuna und Besuch eines Oekozenentrums.
5. Tag Besuch des Naturschutzgebietes Caño Negro nahe der nicaraguanischen Grenze. Per Dschungelboot auf dem Rio Frio auf die Fotopirsch.
6. Tag Busfahrt nach Pajaros am Golf von Nicoya. Lagunen, Sumpfland, Mangroven und Marschland bestimmen hier das Landschaftsbild.
7. Tag Bootsfahrt zur Flussmündung des Rio Abangares mit Vogelbeobachtung. Am Nachmittag Finca-Rundfahrt.
8. Tag Busfahrt über Cañas und Liberia an des Fuss des Vulkans Rincon de la Vieja. Wanderung in der Nähe der Lodge.
9. Tag Wandern im Nationalpark Rincon de la Vieja, vorbei an Steinfeldern, Fumarolen, blubbernden Schlammlöchern und kleinen Vulkanen. Nachmittags Wanderung zu heissen Schwefelquellen.
10. Tag Rückfahrt nach San José mit Besuch des Handwerkerdorfes Sarchi.
11. Tag Fahrt in südlicher Richtung auf dem Panamerican Highway ins Savegre Tal nach San Gerardo de Dota auf der Suche nach dem Göttervogel Quetzal.
12. Tag Wanderung im Bergnebelwald. Wir sehen unseren Quetzal. Weiterfahrt über den Pass Cerro de la Muerte (ca. 3400 m.ü.M.) nach Quepos und Manuel Antonio.
13. Tag Wandern im Manuel Antonio Nationalpark an der Pazifikküste.
14. Tag Relaxen, Lesen und Sonne und Strand geniessen.
15. Tag Rückfahrt nach San José zum Flughafen und Rückflug über Panama nach Madrid.
16. Tag Weiterflug von Madrid nach Zürich


#### Rundreise durch Costa Rica

Reisebericht unser Reise vom März 2006

 \*Klicken Sie auf das PDF-Signet um den Reisebericht zu öffnen.

#### Rundreise durch Costa Rica

Impressionen unserer Wanderreise Naturparadiese Costa-Rica

 \*Klicken Sie auf das PDF-Signet um die Seite als Druckvorlage zu öffnen.

Die Reiseorganisation in Costa Rica durch ARA TOURS war vorbildlich und professionell. Ein riesiges Kompliment gebührt unserem Reiseleiter Peter Käser. Der Schweizer mit Wohnsitz in San José, Costa Rica verstand es, uns Land und Leute näherzubringen.

Info/Kontakt über Baumeler Reisen, Luzern: [www.baumeler.ch](http://www.baumeler.ch)

Info/Kontakt über ARA TOURS, Costa Rica: [www.aratours.com](http://www.aratours.com)

#### Reisebericht:

der Reisebericht ist als \*PDF-File erstellt und mittels Acrobat Reader zu öffnen.

#### Druckansicht:

die Seite ist als \*PDF-File erstellt und mittels Acrobat Reader zu öffnen.


Falls Sie keinen, oder keinen aktualisierten Acrobat Reader haben, können Sie ihn hier gratis herunterladen.



Die Bilder lassen sich per Mausclick vergrössern (1024x681px, ca.100 bis 350kB) und erscheinen dann in einem eigenen Fenster.

Alle Fotos wurden mit einer Nikon D70 mit einer Auflösung von 3008x2000 Pixel aufgenommen.

Die hier gezeigten Bilder sind eine Auswahl aus meinem Archiv von Digitalbildern.  
© by Charles Christinat



über den Wolken

Richtung Madrid



Architektur des

Flughafens Madrid



der lange Flug

über den Atlantik



Landeanflug auf

San José



Unser Reisebus

aus anderer Perspektive



Peter Käser

informiert über die Route




Aushang beim

Veterinär



Wandern im

Orosital



Bartwuchs -

Rasur gefällig?

[nach oben](#)



Interessiert! Was wurde hier erklärt?



die Kirche Iglesia de San José de Oro



Naives Wandbild in Oro



die Basilika von Cartago



Verkehrschao in San José



selbst die Autos werden eingeschlossen



Von San José zum Vulkan Poas



typische Landschaft



riesige Farne und Blätter



Stimmung im Nebelwald beim Poas



und überall wachsen Bromelien



Blüten des Tulpenbaumes



Orchideen in allen Varianten...




...ebenso Schmetterlinge




Blütenpracht im La Paz Waterfall-Garden



schönes Schmetterlingsexemplar



exotische Blüten und Pflanzen



Kolibri im Anflug auf Bromelie



die Nationalorchidee Costa Ricas



der höchste Wasserfall im Park



idyllischer Flusslauf



Unterwegs mit einer Pferdestärke



Begegnung mit einem Nasenbär



der Vulkan Arenal dominiert die Landschaft



über Lavafelder von 1968



im Banne des aktiven Vulkan Arenal



durch Dschungellandschaft am Arenal



ein winziger Pfeilgiftfrosch



unsere Unterkunft bei La Fortuna



Werbefläche am Supermarkt in Los Chiles

[nach oben](#)



Am Rio Frio - Reiher




am Rio Frio - Schlagenhalsvogel



am Rio Frio - Brüllaffe



am Rio Frio - Fischer



am Rio Frio - Kaiman



am Rio Frio - Rabengeier



am Rio Frio - Kaiman



am Rio Frio - Reiher



Unterwegs hinter dem Orangen-Transporter



Anlieferung von Zuckerrohr



Zuckerrohr Fabrik in Produktion



am Arenalsee hat sich ein Schweizer verwirklicht



Portrait eines Leguans



am Arenalsee, im Hintergrund der Vulkan



Halt in Canas auf der Pazifikseite

[nach oben](#)



Supermarkt

Einkaufen im



in der Enseda Lodge

unsere Häuschen



am Golf von Nicoya

Abendstimmung



am Golf von Nicoya

Morgenstimmung



Rio Abangares

Begegnung am



am Rio Abangares

der Pelikanbaum




wohl uns?

Beobachten die



säumen das Ufer

Mangrovenwälder



ein und die Sandbänke tauchen auf

die Ebbe setzt



unserer Haustüre

Leguan vor



Kalabassenbaumes

Früchte des



wohl zu sehen?

Was gibt es da



Strassen-Baustelle

Siesta auf der



Chilamate

Ficusbäume -



Vanille-Orchidee

die Blüte der



Atemberaubender Sonnenuntergang



Rincon de la Vieja

Im Nationalpark



brodelt

wo es kocht und

[nach oben](#)



Minivulkan

ein aktiver




Charakterköpfe

zwei



Costa Ricas

die grösste Kröte



Ameisen am Werk

Blattschneider-



einer Korallenschlange

Begegnung mit



sieht man überall

das Bier Imperial



Vulkankette Rincon de la Vieja

Blick auf die



wunderschöner Goldregenbaum

ein



Früchtehändler

Auswahl beim



entlang der Panamericana

Kammsumpf



2650 m.ü.M.

Nebelwald auf



Truckstopp 3000 m.ü.M.

Rast bei einem



ausgezeichnet essen

...wo wir



es rauchen

der Trucker lässt



Savegre Tal

Siedler im



Tal mit seinen Eichenwäldern

Blick ins Savegre



San Gerardo de Dota

Nebelwald bei



Vegetation auf 3000 m.ü.M.

Panamo-



Klumpen der Oelpalme

die geernteten



geernteten Steinfrüchte

Anlieferung der



nach Quepos

Miserable Strasse



Strand bei Manuel Antonio

Traumhafter



Nationalpark Manuel Antonio

Wandern im



Nationalpark

Krebs im



Nationalpark

Kapuzineraffe im



unserer Gruppe die Fauna

Peter erklärt



Faultier mit Jungem

ein dreizehen



der schöne  
Strand von Manuel Antonio



der kleine Zocker  
am Spielautomaten




Schuhe  
ausgezogen - Reise zu Ende

 [zurück](#)

**Charles Christinat**

© 2001 Charles Christinat Internet and more...

 [nach oben](#)